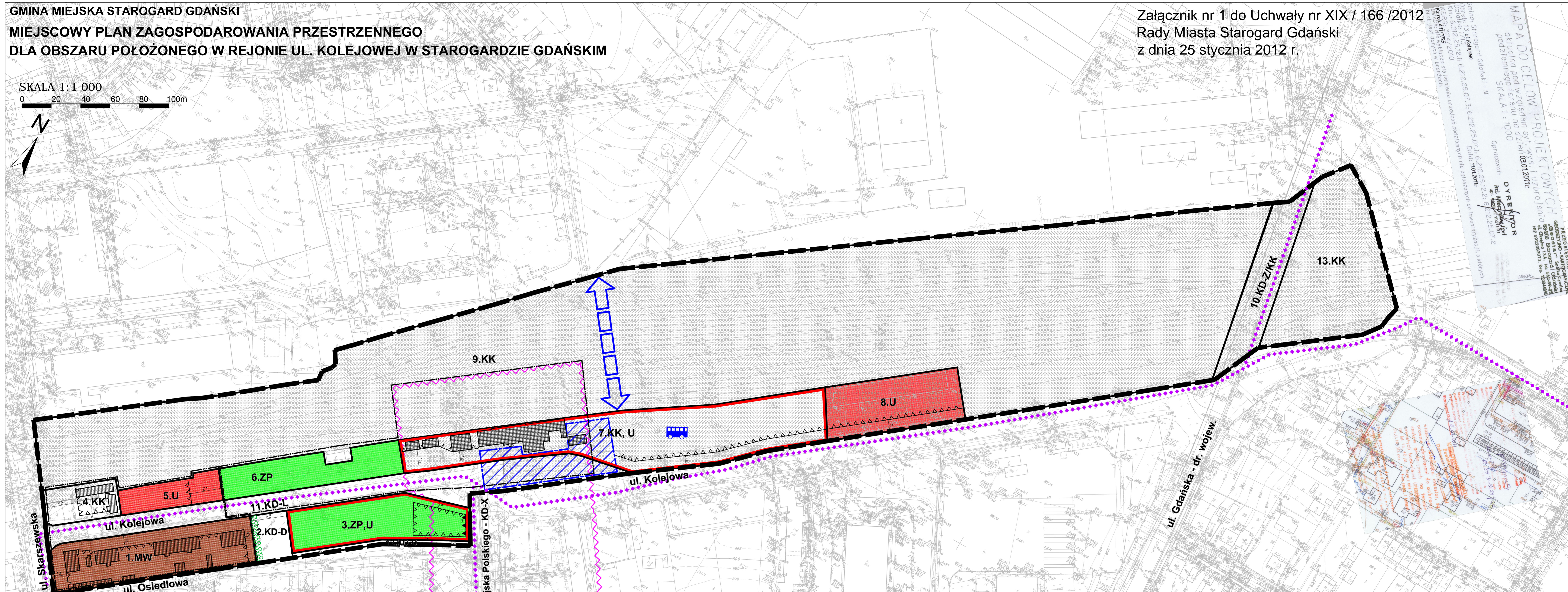


GMINA MIEJSKA STAROGARD GDAŃSKI
MIEJSCOWY PLAN ZAGOSPODAROWANIA PRZESTRZENNEGO
DLA OBSZARU POŁOŻONEGO W REJONIE UL. KOLEJOWEJ W STAROGARDZIE GDAŃSKIM

Załącznik nr 1 do Uchwały nr XIX / 166 /2012
 Rady Miasta Starogard Gdański
 z dnia 25 stycznia 2012 r.

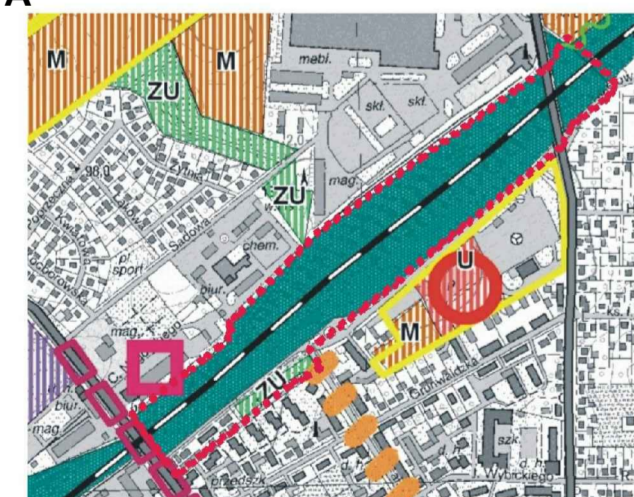
SKALA 1 : 1 000
 0 20 40 60 80 100m



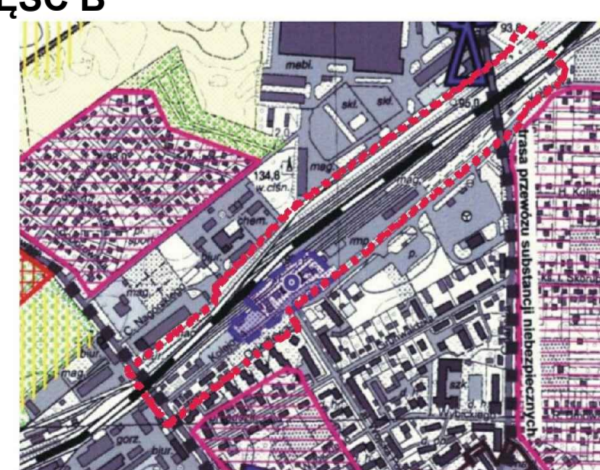
MAPA DO CELOWYCH PROJEKTOWYCH
 aktualizacja pod względem srt - w/w s. 10/2011
 podzielnego na dzierż. 03.01.2011
 SKALA 1 : 1000
 Opracował: DYREKTOR
 mgr inż. M. Kiełb-Stańczak
 mgr inż. M. Dąbrowska
 ul. Gdańska 34g tel. 56 220 57
 Data opracowania: lipiec 2011

WYRYS ZE STUDIUM UWARUNKOWAŃ I KIERUNKÓW ZAGOSPODAROWANIA PRZESTRZENNEGO
MIASTA STAROGARD GDAŃSKI

CZEŚĆ A



CZEŚĆ B



- OZNACZENIA:**
- GRANICA OPRACOWANIA PLANU
 - OBOWIĄZUJĄCE LINIE ZABUDOWY
 - NIEPRZEKRACZALNE LINIE ZABUDOWY
 - LINIE ROZGRANICZAJĄCE TERENY O RÓŻNYM PRZEZNACZENIU LUB RÓŻNYCH ZASADACH ZAGOSPODAROWANIA

OZNACZENIA LICZBOWO-LITEROWE IDENTYFIKUJĄCE WYDZIELONE LINIAMI ROZGRANICZAJĄCYMI TEREN DOT. PRZEZNACZENIA:

- MW - TERENY ZABUDOWY MIESZKANIOWEJ WIELORODZINNEJ
- U - TERENY ZABUDOWY USŁUGOWEJ
- KK,U - TERENY ZABUDOWY OBSŁUGI KOMUNIKACJI ZBIOROWEJ ORAZ USŁUG
- ZP - TERENY ZIELENI URZĄDZONEJ
- ZP,U - TERENY ZIELENI URZĄDZONEJ, Z DOPUSZCZENIEM LOKALIZACJI USŁUG
- KK - TERENY KOMUNIKACJI KOLEJOWEJ
- KD - TERENY KOMUNIKACJI, DROGI PUBLICZNE, W TYM:
 - KD-Z/KK - DROGA ZBIORCZA NA WIADUKCIE NAD TERENEM KOMUNIKACJI KOLEJOWEJ
 - KD-L - DROGA LOKALNA
 - KD-D - DROGA DOJAZDOWA

- TERENY ZAMKNIĘTE
- ORIENTACYJNY PRZEBIEG PROPONOWANEGO POŁĄCZENIA PIESZEGO PRZEZ TORY KOLEJOWE
- ORIENTACYJNY PRZEBIEG PROPONOWANYCH ŚCIEŻEK ROWEROWYCH DO UWZGLĘDNIENIA W URZĄDZENIU TERENU
- ZESPOŁY I OBIEKTY ZABUDOWY OBJĘTE OCHRONĄ KONSERWATORSKĄ NA MOCY USTALEŃ PLANU, FIGURUJĄCE W GMINNEJ EWIDENCJI ZABYTKÓW, O SZCZEGÓLNYCH WALORACH KULTUROWYCH
- ZESPOŁY I OBIEKTY ZABYTKOWE OBJĘTE OCHRONĄ KONSERWATORSKĄ NA MOCY USTALEŃ PLANU, FIGURUJĄCE W GMINNEJ EWIDENCJI ZABYTKÓW
- ORIENTACYJNE GRANICE OBSZARU REWITALIZACJI "ALEJA WOJSKA POLSKIEGO WRAZ Z DWORCEM PKP"
- ORIENTACYJNY OBSZAR TERENU PLACU PRZEDDWORCOWEGO
- ORIENTACYJNA LOKALIZACJA ZINTEGROWANEGO WĘZŁA PRZESIADKOWEGO
- PAS ZIELENI IZOLACYJNEJ WYMAGANY W URZĄDZANIU TERENU

dom PRZEDSIĘBIORSTWO PROJEKTOWO-REALIZACYJNE
 "dom" sp. z o.o.
 83-200 Starogard Gdański, Ul. Kościuszki 34g tel. 56 220 57

Miejscowy plan zagospodarowania przestrzennego
 dla obszaru położonego w rejonie ul. Kolejowej
 w Starogardzie Gdańskim

Główny projektant: mgr inż. arch. Maria Kiełb-Stańczak
 członek Izby Urbanistów nr ewid. G-006/2002 POiU w Gdańsku

Opracowanie: mgr inż. arch. Łukasz Pancewicz, mgr inż. Marta Dąbrowska

Data opracowania: lipiec 2011