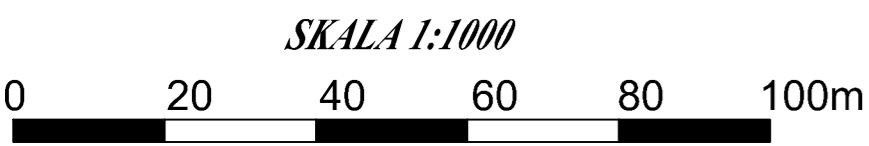


RYSUNEK PLANU

OBZAR 1
- POŁOŻONY W REJONIE ULICY ZIELONEJ

Załącznik Nr 1 do Uchwały Nr XXV/232/2016 Rady Miasta Starogard Gdański z dnia 27 kwietnia 2016 r.

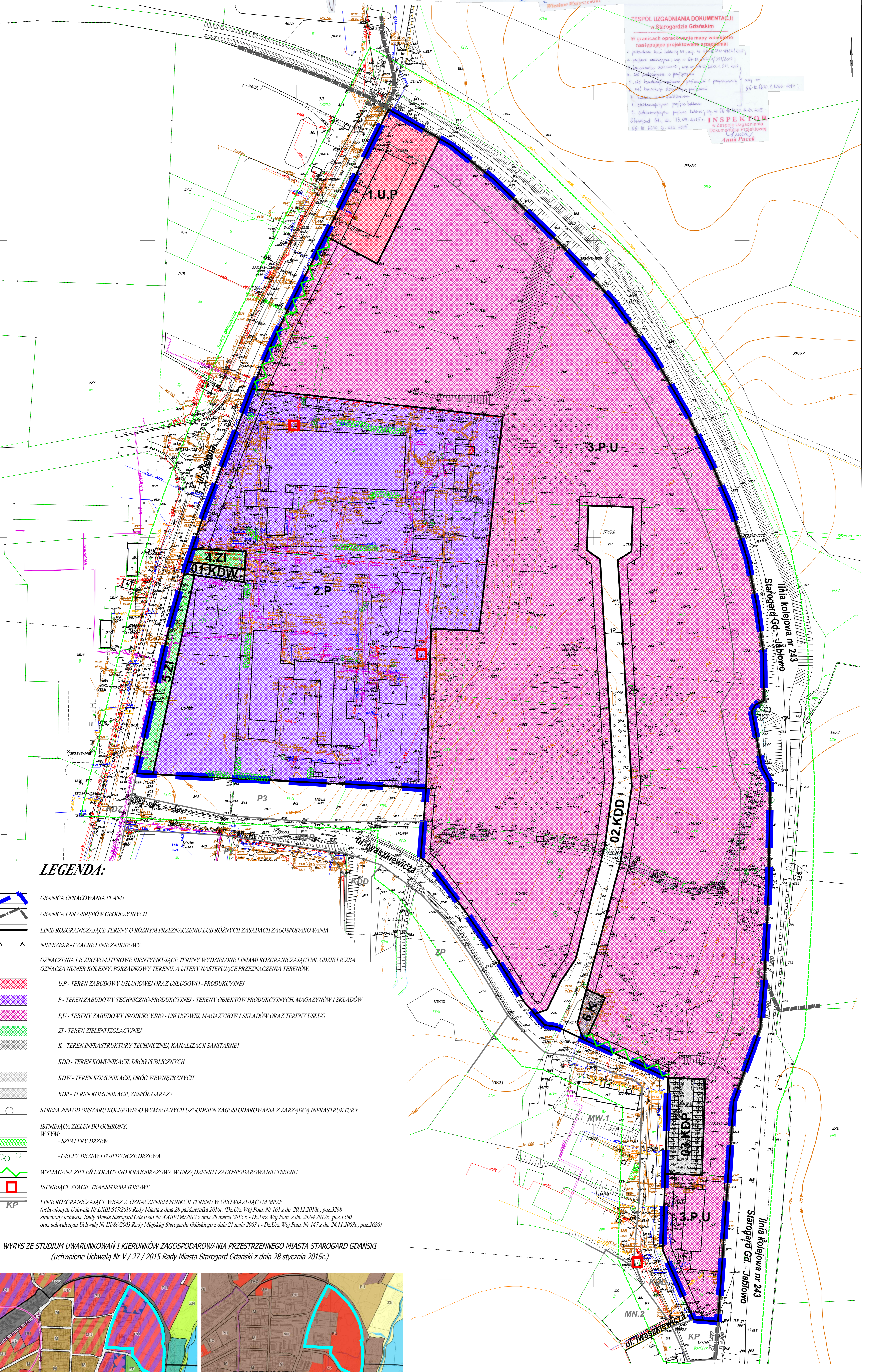


W zakresie opracowania mapa aktualna na dzień: 03.08.2015r.
Mapa powstała na podstawie pomiaru bezpośredniego w terenie, pliku kcd programu pomiaru bezpośredniego wektoryzacji istniejącej mapy zasadniczej w skali 1:500 oraz aktualizacji w zakresie opracowania.
Nie wyklucza się istnienia w terenie innych, nie wykazanych na niniejszej mapie urządzeń podziemnych, które nie zostały zgłoszone do inwentaryzacji.
Uwagi:
Nie obchodzą stanu prawnego granic.
Kolorami czarnym wierszono granice uzyskane z danych zgromadzonych w PDBiK - operator techn. Dane na granice i użytki uzyskano z pliku kcd.
Dla działek objętych zakresem nie przeprowadzono badania ksiąg wieczystych pod kątem występowania ewentualnych obciążeń służebnościami gruntowymi.

Urząd Geodezyjno-Kartograficzny
mgr inż. Arkadiusz Marchewicz
Nr 401 21130
GEODETA

Projektant: mgr inż. Arkadiusz Marchewicz
Data: 2015.08.13
Właściciel: Starogard GDAŃSKI

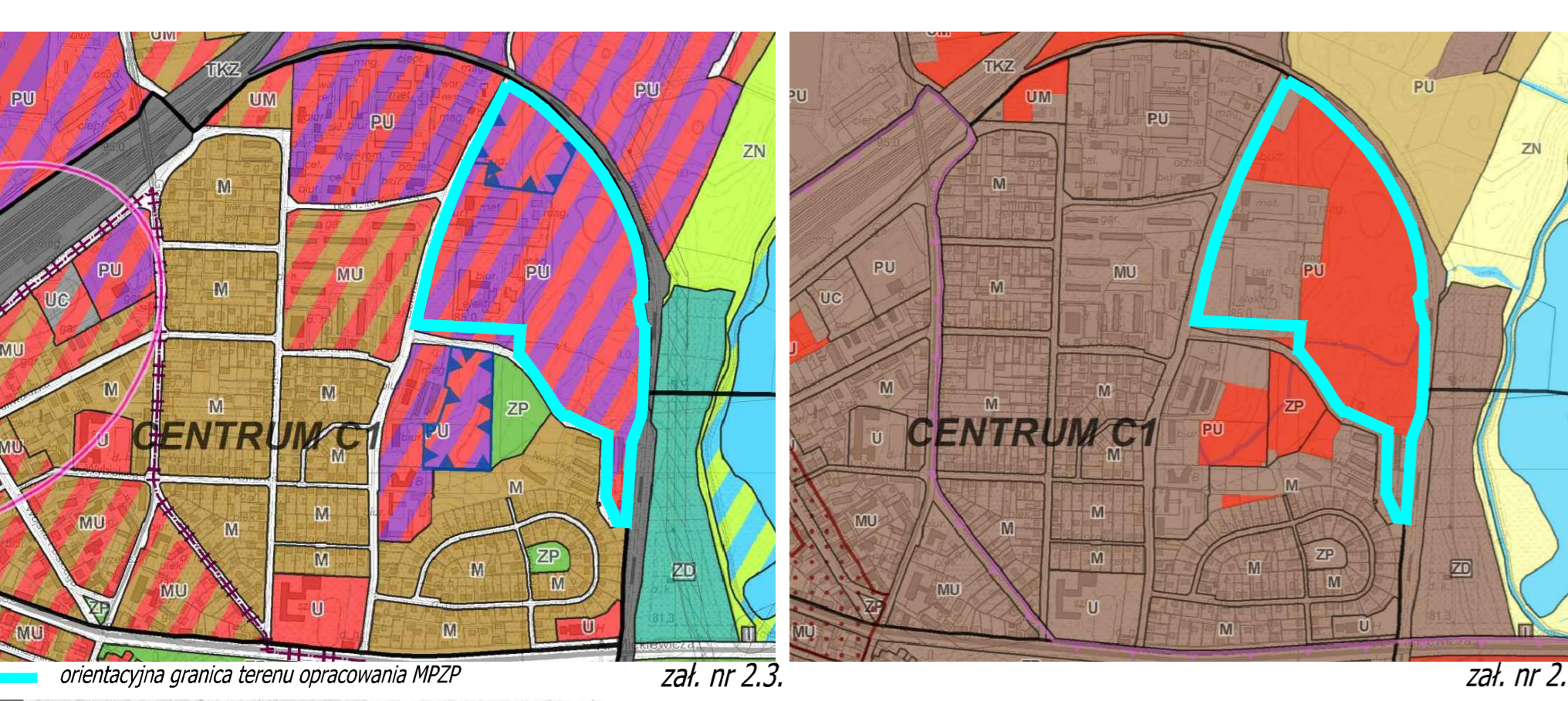
Przed przystąpieniem do prac projektowych należy na miejscu przedstawić i uzyskać na piśmie następujące dane:
a) projektem i opisem w Zespole Uzupelnienia Dokumentacji
b) projektem i opisem w Zespole Uzupelnienia Dokumentacji
c) projektem i opisem w Zespole Uzupelnienia Dokumentacji
Właściciel inwestor są prawnie zobowiązany do ochrony znaków geodezyjnych na terenie powstającego budowlanego (nieuchwalonego) planu 15.48 pkt 3 (Ustawy z 17.05.89 r. Prawo geodezyjne i kartograficzne tekst jednolity Dz.U. z 2010 r. poz. 1267)



LEGENDA:

- GRANICA OPRAWOWANIA PLANU
- GRANICA I NR OBREBÓW GEODEZYJNYCH
- LINIE ROZGRANICZAJĄCE TERENY O RÓŻNYM PRZEZNACZENIU LUB RÓŻNYCH ZASADACH ZAGOSPODAROWANIA
- NIEPRZEKARCZALNE LINIE ZABUDOWY
- OZNACZENIA LICZBOWO-LITEROWE IDENTYFIKUJĄCE TERENY WYDZIELONE LINIAMI ROZGRANICZAJĄCYMI, GDZIE LICZBA OZNACZA NUMER KOLEJNY, PORZĄDKÓWY TERENU, A LITERY NASTĘPUJĄCE PRZEZNACZENIA TERENÓW:
 - U.P. - TEREN ZABUDOWY USŁUGOWEJ ORAZ USŁUGOWO - PRODUKCYJNEJ
 - P. - TEREN ZABUDOWY TECHNICZNO-PRODUKCYJNEJ - TERENY OBIEKTÓW PRODUKCYJNYCH, MAGAZYNÓW I SKŁADÓW
 - ZI. - TERENY ZABUDOWY PRODUKCYJNO - USŁUGOWEJ, MAGAZYNÓW I SKŁADÓW ORAZ TERENY USŁUG
 - ZI - TERENY ZIELENI IZOLACYJNEJ
 - K. - TEREN INFRASTRUKTURY TECHNICZNEJ, KANALIZACJI SANITARNEJ
 - KDD - TEREN KOMUNIKACJI, DRÓG PUBLICZNYCH
 - KDW - TEREN KOMUNIKACJI, DRÓG WEWNĘTRZNYCH
 - KDP - TEREN KOMUNIKACJI, ZESPÓŁ GARAŻY
- STREFA 20M OD OBSZARU KOLEJOWEGO WYMAGANYCH UZGODNIEŃ ZAGOSPODAROWANIA Z ZARZĄDCĄ INFRASTRUKTURY
- ISTNIEJĄCA ZIELEŃ DO OCHRONY, W TYM:
 - SZPALERY DRZEW
 - GRUPY DRZEW I POJEDYNCZE DRZEWA
- WYMAGANA ZIELEŃ IZOLACYJNO-KRAJOBRAZOWA W URZĄDZENIU I ZAGOSPODAROWANIU TERENU
- ISTNIEJĄCE STACJE TRANSFORMATOROWE
- LINIE ROZGRANICZAJĄCE WRAZ Z OZNACZENIEM FUNKCJI TERENU W OBOWIĄZUJĄCYM MPZP (uchwałąm Uchwałą Nr LXIII/547/2010 Rady Miasta z dnia 28 października 2010r. (Dz. Urz. Woj. Pom. Nr 161 z dn. 20.12.2010r., poz. 3268) zmienionym uchwałą Rady Miasta Starogard Gdański Nr XXIII/196/2012 z dnia 28 marca 2012 r. - Dz. Urz. Woj. Pom. z dn. 25.04.2012r., poz. 1500 oraz uchwałąm Uchwałą Nr IX-86/2003 Rady Miejskiej Starogardu Gdańskiego z dnia 21 maja 2003 r. - Dz. Urz. Woj. Pom. Nr 147 z dn. 24.11.2003r., poz. 2620)

WYRYS ZE STUDIUM UWARUNKOWAŃ I KIERUNKÓW ZAGOSPODAROWANIA PRZESTRZENNEGO MIASTA STAROGARD GDAŃSKI (uchwałąm Uchwałą Nr V / 27 / 2015 Rady Miasta Starogard Gdański z dnia 28 stycznia 2015r.)



Symbol	Opis
[Symbol]	Granicz jednostek urbanistycznych
[Symbol]	Kierunki przeznaczenia i zagospodarowania terenów:
[Symbol]	Tereny przeznaczone dla zabudowy mieszkaniowej
[Symbol]	Tereny przeznaczone dla działalności przemysłowo-produkcyjno-usługowej
[Symbol]	Tereny przeznaczone dla zieleni urządzonej
[Symbol]	Tereny zamknięte - kolejowe
[Symbol]	Tereny komunikacyjne
[Symbol]	Granicz Strefy Rozwoju Przedsiedzielniczości