

SKALA 1:1000



RYSUNEK PLANU

OBSZAR B

- POŁOŻONY W REJONIE ULICY KOPERNIKA

Obiekt: Aleja Jana Pawła II
Sekcje mapy: 6.212.25.17.4

Układ odniesienia poziomy: "2000" strefa 6

Układ odniesienia pionowy: Kronsztadt 60

ID pracy: GG-II.6640.1902.2015

W zakresie opracowania mapa aktualna na dzień: 24.07.2015r.

Mapa powstała na podstawie pomiaru bezpośredniego

w terenie, pliku kcd programu Turbo Map v8.5,

wektoryzacji istniejącej mapy zasadniczej w skali 1:500

oraz aktualizacji w zakresie opracowania.

Nie wyklucza się istnienia w terenie innych, nie wykazanych na niniejszej mapie

urządzeń podziemnych, które nie zostały zgłoszone do inwentaryzacji.

Uwaga:

Nie dochodzą do stanu prawnego granic.

Kolorem czarnym wkleśniono granice uzyskane

z danych zgromadzonych w PDDGK - operatów techn.

Dane na granice i użytki uzyskano z pliku kcd.

Dla działek objętych zakresem nie przeprowadzono badania ksiąg wieczystych

pod kątem występowania ewentualnych obciążeń służebnościami gruntowymi.

Poświadczam, że niniejszy dokument został opracowany w wyniku prac geodezyjnych i kartograficznych, których rezultat, zawiera operat techniczny wpisany do ewidencji materiałów państwowego zasobu geodezyjnego i kartograficznego.	
Organ prowadzący państwowy zasób geodezyjny i kartograficzny	Starosta Starogardzki
Identyfikator ewidencyjny materiału zasobu państwowego technicznego	P-2713-2017-1825
Data wpisania operatu technicznego do ewidencji materiałów zasobu państwowego technicznego	2015-08-10
MIEJSCOWY REPERATU	
Imię i nazwisko i podpis osoby wykonującej	Powiatowego Starosty Starogardzkiego
Imię i nazwisko i podpis organu prowadzącego	Starostwo Powiatowe Starogardzkie

Usługi Geodezyjne GEOMARI
mgr inż. Arkadiusz Marchewicz
83-210 Żblewo ul. Kasztanowa 56
GEODETA
mgr inż. Arkadiusz Marchewicz
Nr upraw. 22130

Załącznik Nr 2 do Uchwały Nr XXV/232/2016

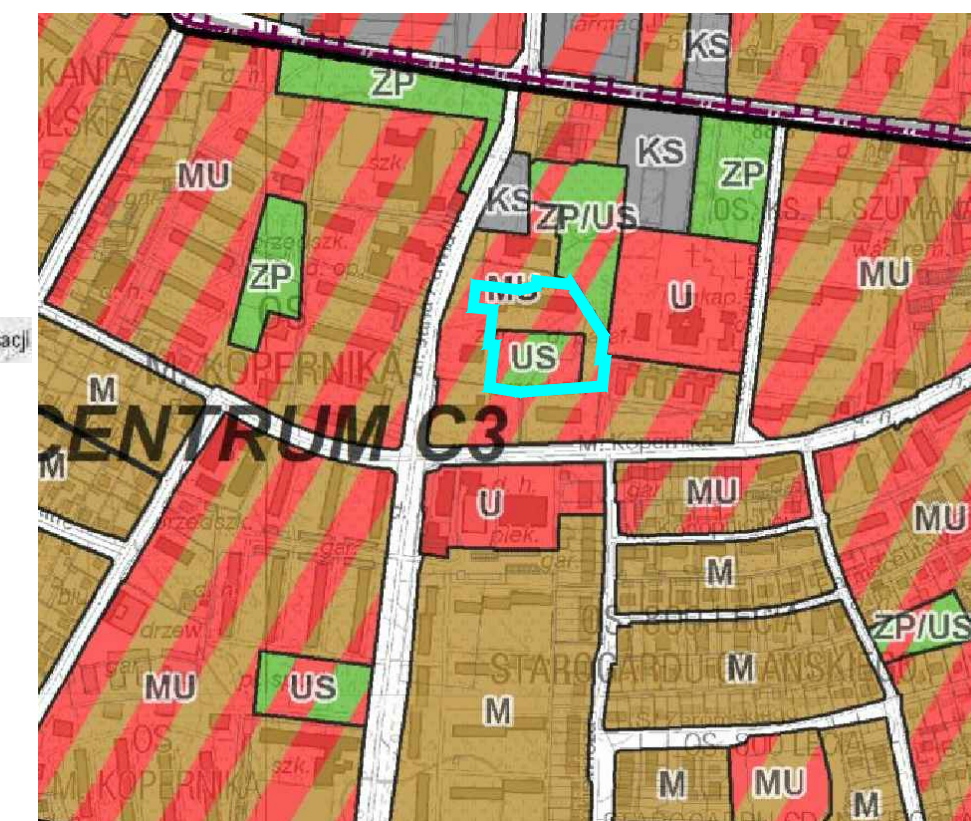
Rady Miasta Starogard Gdański z dnia 27 kwietnia 2016 r.

WYRYS ZE STUDIUM UWARUNKOWAŃ I KIERUNKÓW ZAGOSPODAROWANIA PRZESTRZENNEGO MIASTA STAROGARD GDAŃSKI (uchwalone Uchwałą Nr V / 27 / 2015 Rady Miasta Starogard Gdański z dnia 28 stycznia 2015r. - zał. nr 2.3., Kierunki)

Oznaczenia na rysunku:

- Granica miasta Starogard Gdański
- Granice jednostek urbanistycznych
- Granice działek ewidencyjnych
- Tereny przeznaczone dla zabudowy mieszkaniowej i usług
- Tereny przeznaczone dla usług
- Tereny przeznaczone dla usług sportu i rekreacji
- Tereny przeznaczone dla zieleni urządzonej i usług sportu i rekreacji
- Tereny komunikacyjne
- Tereny obsługi komunikacji

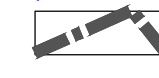
orientacyjna granica terenu opracowania MPZP




LEGENDA:



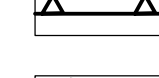
GRANICA OPRACOWANIA PLANU



GRANICA I NR OBRĘBÓW GEODEZYJNYCH



LINIE ROZGRANICZAJĄCE TERENY O RÓŻNYM PRZEZNACZENIU LUB RÓŻNYCH ZASADACH ZAGOSPODAROWANIA



NIEPRZEKACZALNE LINIE ZABUDOWY



OZNACZENIA LICZBOWO-LITEROWE IDENTYFIKUJĄCE TERENY WYDZIELONE LINIAMI ROZGRANICZAJĄCYMI, GDZIE LICZBA OZNACZA NUMER KOLEJNY, PORZĄDKOWY TERENU, A LITERY NASTĘPUJĄCE PRZEZNACZENIA TERENÓW:



MW - TERENY ZABUDOWY MIESZKANIOWEJ WIELORODZINNEJ



U - TEREN ZABUDOWY USŁUGOWEJ



US - TEREN SPORTU I REKREACJI



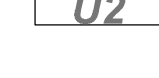
KDW - TEREN KOMUNIKACJI, DRÓG WEWNĘTRZNYCH



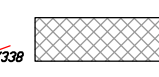
ISTNIEJĄCA ZIELEŃ DO OCHRONY, W TYM:
- SZPALERY DRZEW



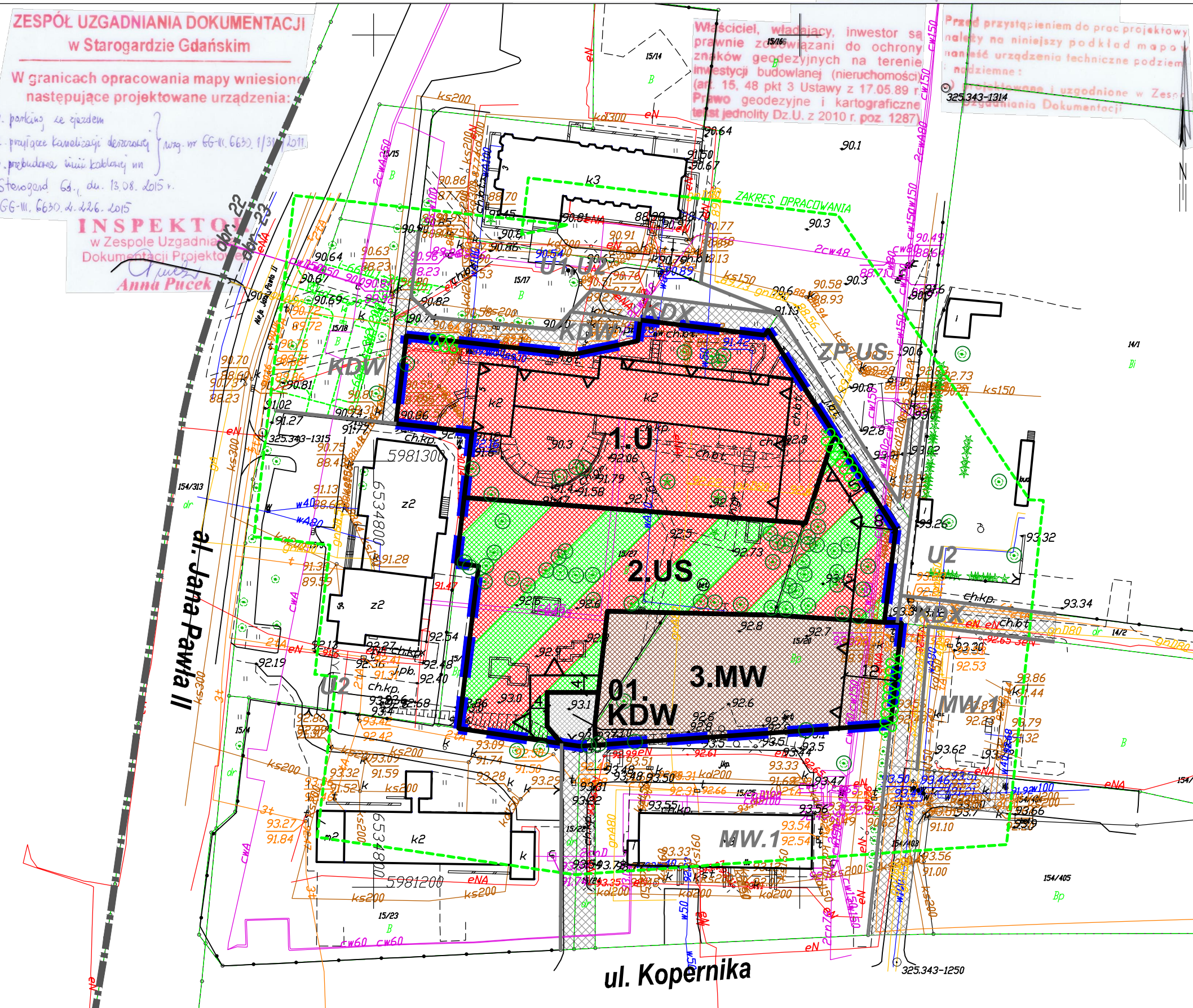
- GRUPY DRZEW I POJEDYNCZE DRZEWA,



LINIE ROZGRANICZAJĄCE WRAZ Z OZNACZENIEM FUNKCJI TERENU W OBOWIĄZUJĄCYM MPZP (uchwalonym Uchwałą Nr LXIII/547/2010 Rady Miasta z dnia 28 października 2010r. (Dz.Urz.Woj.Pom. Nr 161 z dn. 20.12.2010r., poz.3268 zmieniony uchwałą Rady Miasta Starogard Gdański Nr XXIII/196/2012 z dnia 28 marca 2012 r. Dz.Urz.Woj.Pom. z dn. 25.04.2012r., poz. 1500)



DOJAZDY POZA GRANICAMI OPRACOWANIA PLANU MIEJSCOWEGO



DOM PRZEDSIĘBIORSTWO PROJEKTOWO-REALIZACYJNE SP. Z O.O.
UL. KOŚCIUSZKI 34G, 83-200 STAROGARD GDAŃSKI
TEL. 58 56 220 57, FAX. 58 56 114 78,
e-mail: pproj@pprdom.pl

ZMIANA MIEJSCOWEGO PLANU ZAGOSPODAROWANIA PRZESTRZENNEGO MIASTA STAROGARD GDAŃSKI UCHWAŁONEGO UCHWAŁĄ NR LXIII/547/2010 RADY MIASTA STAROGARD GDAŃSKI Z DNIA 28 PAŹDZIERNIKA 2010R. (PUBLIKACJA: DZ. URZ. WOJ. POM. NR 161 Z 20 GRUDNIA 2010R. POZ. 3268), ZMIENIONEGO UCHWAŁĄ NR XXIII/196/2012 RADY MIASTA STAROGARD GDAŃSKI Z DNIA 28 MARCA 2012R. (PUBLIKACJA: DZ. URZ. WOJ. POM. Z DNIA 25 KWIETNIA 2012R. POZ. NR 1500), ZMIENIONEGO UCHWAŁĄ NR XLIV/411/2013 RADY MIASTA STAROGARD GDAŃSKI Z DNIA 25 WRZEŚNIA 2013R. (PUBLIKACJA: DZ. URZ. WOJ. POM. Z DNIA 25 PAŹDZIERNIKA 2013R. POZ. NR 3657) - DLA 2 OBSZARÓW: W REJONIE UL.ZIEŁONEJ, W REJONIE UL.KOPERNIKA

RYSUNEK PLANU OBSZAR B
- POŁOŻONY W REJONIE ULICY KOPERNIKA

Autor opracowania: mgr inż. arch. Maria Kiełb-Słaniczak
(uprawnienia do projektowania w planowaniu przestrzennym nr 1334/93)

Opracowanie graficzne: mgr Karina Markowska
data opracowania: PAŹDZIERNIK 2015 r. - KWIECIEŃ 2016 r.