

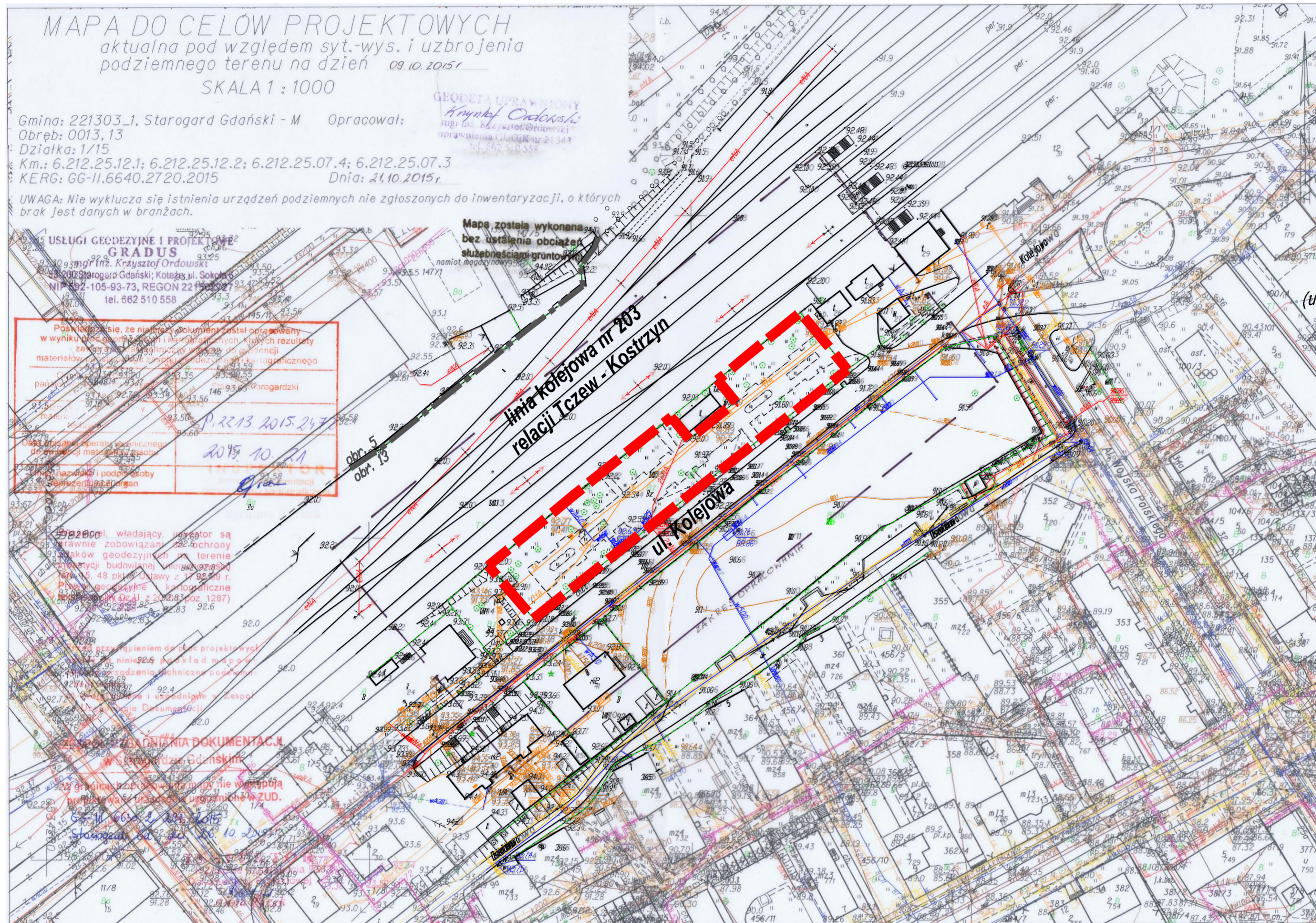
**ZMIANA MIEJSCOWEGO PLANU ZAGOSPODAROWANIA PRZESTRZENNEGO DLA OBSZARU POŁOŻONEGO W REJONIE UL. KOLEJOWEJ W STAROGARDZIE GDAŃSKIM
UCHWALONEGO UCHWAŁĄ NR XIX/166/2012 RADY MIASTA STAROGARD GDAŃSKI Z DNIA 25 STYCZNIA 2012 R.
(PUBLIKACJA W DZ. URZ. WOJ. POM. Z DNIA 15.02 2012 R. POZ. 681) - DLA OBSZARU OZNACZONEGO W TYM PLANIE SYMBOLEM "6.ZP".**

SKALA 1:1000



ZAŁĄCZNIK NR 1

do Uchwały Nr XXX/279/2016 Rady Miasta Starogard Gdański z dnia 31 sierpnia 2016 r.

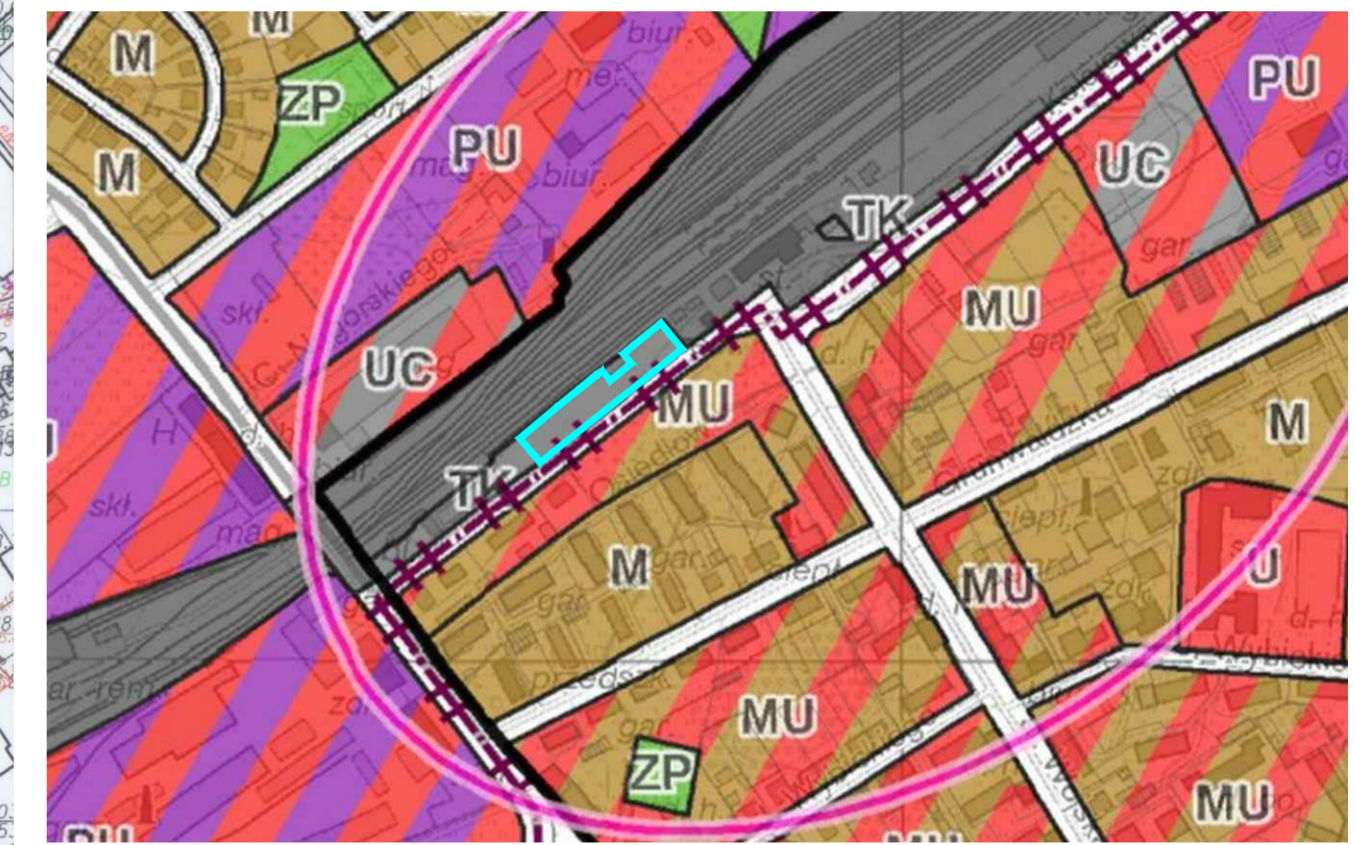


LEGENDA:



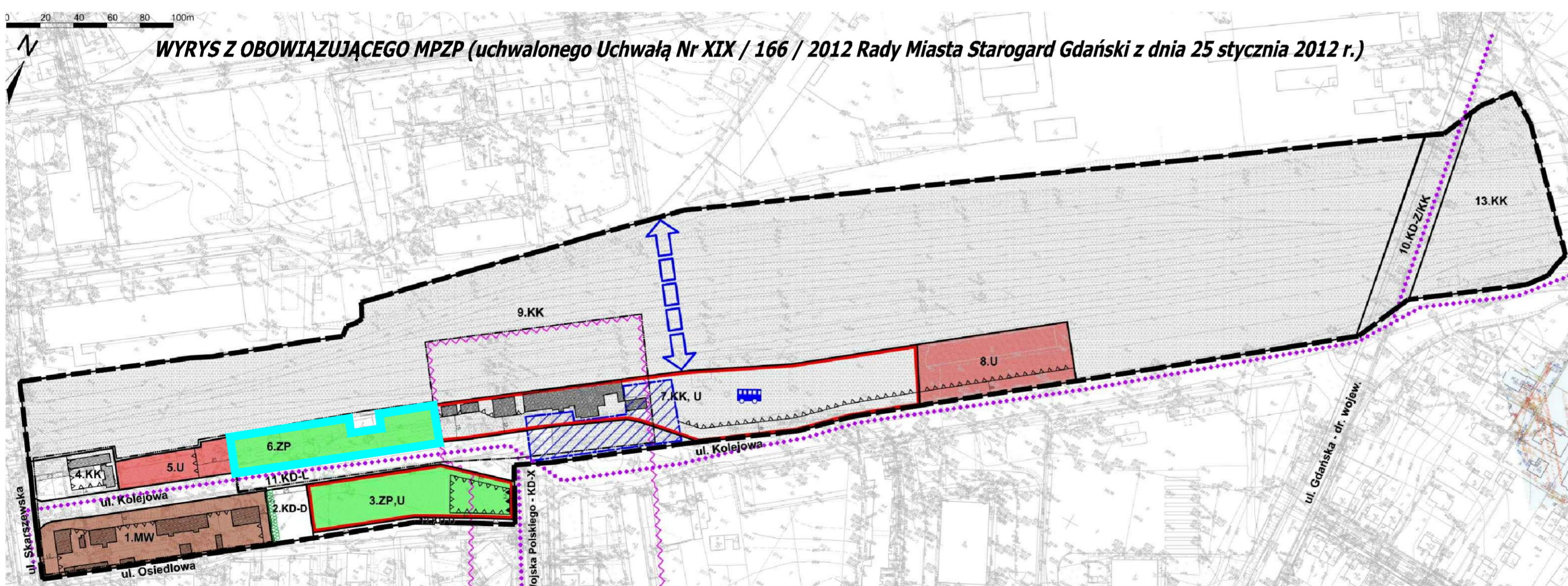
GRANICA OBSZARU ZMIANY PLANU

WYRYS ZE STUDIUM UWARUNKOWAŃ I KIERUNKÓW ZAGOSPODAROWANIA PRZESTRZENNEGO MIASTA STAROGARD GDAŃSKI
(uchwalone Uchwałą Nr V / 27 / 2015 Rady Miasta Starogard Gdański z dnia 28 stycznia 2015r.)



Oznaczenia na rysunku:


- Granica miasta Starogard Gdański
- Granice jednostek urbanistycznych
- Granice działek ewidencyjnych
- Tereny kolejowe
- Tereny zamknięte - kolejowe
- Orientacyjne granice obszaru wielofunkcyjnego węzła integracyjnego
- Granice obszaru śródmiejskiego



WYRYS ZE STUDIUM UWARUNKOWAŃ I KIERUNKÓW ZAGOSPODAROWANIA PRZESTRZENNEGO MIASTA STAROGARD GDAŃSKI



obszar, którego dotyczy zmiana MPZP


PRZEDSIĘBIORSTWO PROJEKTOWO-REALIZACYJNE SP. Z O.O.
 UL. KOŚCIUSZKI 34G, 83-200 STAROGARD GDAŃSKI
 TEL. 58 56 220 57, FAX. 58 56 114 78,
 e-mail: pprdom@pprdom.pl

ZMIANA MIEJSCOWEGO PLANU ZAGOSPODAROWANIA PRZESTRZENNEGO DLA OBSZARU POŁOŻONEGO W REJONIE UL. KOLEJOWEJ W STAROGARDZIE GDAŃSKIM
UCHWALONEGO UCHWAŁĄ NR XIX/166/2012 RADY MIASTA STAROGARD GDAŃSKI Z DNIA 25 STYCZNIA 2012 R.
 (PUBLIKACJA W DZ. URZ. WOJ. POM. Z DNIA 15.02 2012 R. POZ. 681) - DLA OBSZARU OZNACZONEGO W TYM PLANIE SYMBOLEM "6.ZP".

Autor opracowania: mgr inż. arch. Maria Kiełb-Stańczyk
 (uprawnienia do projektowania w planowaniu przestrzennym nr 1334/93)

Opracowanie graficzne: mgr Karina Markowska
 data opracowania: MARZEC 2016 r. - SIERPIEŃ 2016 r.