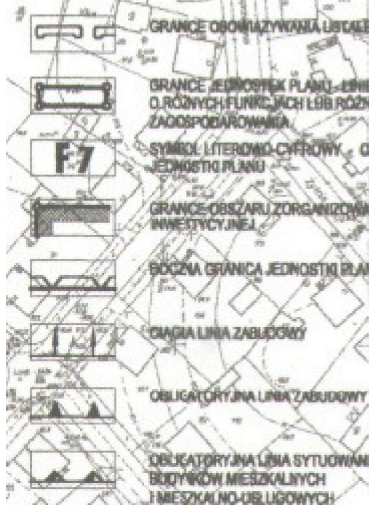










RYSUNEK PLANU

OZNACZENIA

- 
-  GRANICE OSIADLIZANIA LUB CAŁEJ PLANU
 -  GRANICE JEDNOSTEK PLANU - LINIE ROZGRANICZAJĄCE TERENY O RÓŻNYCH FUNKCJACH LUB RÓŻNYCH ZASADACH ZAGOSPODAROWANIA
 -  SYMBOL LITERONICZYFROWY - OZNACZENIE JEDNOSTKI PLANU
 -  GRANICE OBSZARU ZORGANIZOWANEJ DZIAŁALNOŚCI INWESTYCYJNEJ
 -  BOCZNA GRANICA JEDNOSTKI PLANU
 -  CIĄGA LINIA ZABUDOWY
 -  OBLIGATORYJNA LINIA ZABUDOWY
 -  OBLIGATORYJNA LINIA SYTUOWANIA BUDYNKÓW MIESZKALNYCH I MIESZKALNO-USŁUGOWYCH

UWAGA

1. WSZYSTKIE OZNACZENIA LINIOWE SĄ OZNACZENIAMI OSIOWYMI