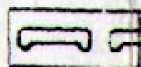




# OZNACZENIA



GRANICE OSOWIĄZYWANIA USTALEŃ PLANU




GRANICE JEDNOSTEK PLANU - LINIE ROZGRANICZAJĄCE  
TERENY O RÓŻNYCH FUNKCJACH LUB RÓŻNYCH  
ZABADACH ZAGOSPODAROWANIA




NEOBLIGATORYJNE LINIE PODZIAŁU JEDNOSTEK PLANU



SYMBOL LITEROWO-CYFROWY - OZNACZENIE  
JEDNOSTKI PLANU



OBLIGATORYJNA LINIA ZABUDOWY



LINIA TOLERANCJI SYTUOWANIA ZABUDOWY

## UWAGA

1) WSZYTKIE OZNACZENIA LINIOWE SĄ OZNACZENIAMI OBROTYMI