

## OZNACZENIA NA RYSUNKU PLANU:



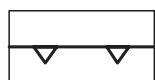
Granica obszaru objętego planem



Ustalone planem granice wydzielonych terenów - linie rozgraniczające tereny o różnym przeznaczeniu lub różnych zasadach zagospodarowania



Tereny przeznaczone dla zabudowy mieszkaniowej jednorodzinnej i usług nieuciążliwych

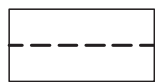


Ustalone planem nieprzekraczalne linie zabudowy


### *Oznaczenia dodatkowe:*



Orientacyjna lokalizacja projektowanego szpaleru drzew lub krzewów



Orientacyjny przebieg linii rozgraniczających wyznaczonych w miejscowym planie zagospodarowania przestrzennego obszaru położonego w rejonie ulic Bp. K. Dominika, Świętojańskiej, ks. Kalinowskiego, Żurawiej w Starogardzie Gdańskim (Uchwała Nr XVIII/197/2000 Rady Miejskiej w Starogardzie Gdańskim z dnia 23 lutego 2000 r.), przebiegających w sąsiedztwie obszaru objętego planem



Przeznaczenia terenów wyznaczone w miejscowym planie zagospodarowania przestrzennego obszaru położonego w rejonie ulic Bp. K. Dominika, Świętojańskiej, ks. Kalinowskiego, Żurawiej w Starogardzie Gdańskim (Uchwała Nr XVIII/ 197/2000 Rady Miejskiej w Starogardzie Gdańskim z dnia 23 lutego 2000 r.), położonych w sąsiedztwie obszaru objętego planem