







OBOWIĄZUJĄCE USTALENIA PLANU

OZNACZENIA LINIOWE

-  granica obszaru objętego planem
-  linia rozgraniczająca tereny o różnym przeznaczeniu lub różnych zasadach zagospodarowania
-  nieprzekraczalna linia zabudowy
-  zwymiarowane odległości mierzone w metrach



PRZEZNACZENIE TERENÓW

-  MW - teren zabudowy mieszkaniowej wielorodzinnej
-  KDX - teren ciągu pieszo-jezdnego

ELEMENTY DZIEDZICTWA KULTUROWEGO

cały obszar objęty planem znajduje się w strefie ochrony konserwatorskiej rewaloryzacji i konserwacji zespołu ul. Chojnickiej

ELEMENTY INFORMACYJNE PLANU

-  granice strefy ochrony konserwatorskiej rewaloryzacji i konserwacji zespołu ul. Chojnickiej
-  linia rozgraniczająca drogi poza obszarem objętym planem
- 2.U/MW przeznaczenie terenu poza obszarem objętym planem