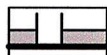



**OZNACZENIA:**

**USTALENIA PLANU:**



granica opracowania planu



linie rozgraniczające tereny o różnym przeznaczeniu  
lub o różnych zasadach zagospodarowania

**OZNACZENIA IDENTYFIKACYJNE ORAZ PRZEZNACZENIE  
TERENÓW W LINIACH ROZGRANICZAJĄCYCH**

oznaczenie identyfikacyjne terenu



przeznaczenie terenu



teren zabudowy usługowej komercyjnej, w tym lokalizacji obiektów handlowych o powierzchni sprzedaży powyżej 2000 m<sup>2</sup>



teren zieleni izolacyjnej

**KOMUNIKACJA:**



droga publiczna - główna pośpieszna  
(fragment pasa drogowego ul. Zblewskiej)

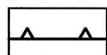


droga publiczna-dojazdowa



wydzielony publiczny ciąg pieszo - rowerowy

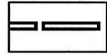
**WYRÓŻNIONE ZASADY ZAGOSPODAROWANIA TERENU**



nieprzekraczalna linia zabudowy



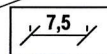
teren wskazany do zagospodarowania zielenią izolacyjną



ekrany ochrony akustycznej



orientacyjny przebieg ciągu pieszo - rowerowego



wymiary i odległości w metrach