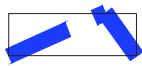


LEGENDA:




GRANICA OPRACOWANIA PLANU



GRANICA I NR OBRĘBÓW GEODEZYJNYCH




LINIE ROZGRANICZAJĄCE TERENY O RÓŻNYM PRZEZNACZENIU LUB RÓŻNYCH ZASADACH ZAGOSPODAROWANIA




NIEPRZEKRACZALNE LINIE ZABUDOWY




OZNACZENIA LICZBOWO-LITEROWE IDENTYFIKUJĄCE TERENY WYDZIELONE LINIAMI ROZGRANICZAJĄCYMI, GDZIE LICZBA OZNACZA NUMER KOLEJNY, PORZĄDKOWY TERENU, A LITERY - NASTĘPUJĄCE PRZEZNACZENIA TERENÓW:



U - TEREN ZABUDOWY USŁUGOWEJ




UC - TEREN USŁUGOWY, ROZMIESZCZENIA OBIEKTÓW HANDLOWYCH O POWIERZCHNI SPRZEDAŻY POW. 2000m²



U,P - TEREN ZABUDOWY USŁUGOWEJ ORAZ PRODUKCYJNEJ



P,U - TEREN ZABUDOWY TECHNICZNO-PRODUKCYJNEJ - TERENY OBIEKTÓW PRODUKCYJNYCH, MAGAZYNÓW I SKŁADÓW Z DOPUSZCZENIEM USŁUG



ZP - TEREN ZIELENI URZĄDZONEJ

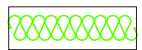


KDD - TEREN KOMUNIKACJI, DRÓG PUBLICZNYCH, KLASY TECHNICZNEJ DOJAZDOWEJ



BUDYNEK OBJĘTY OCHRONĄ KONSERWATORSKĄ NA MOCY USTALEŃ PLANU, OBIEKT FIGURUJĄCY W GMINNEJ EWIDENCJI ZABYTKÓW

ISTNIEJĄCA ZIELEŃ DO OCHRONY, W TYM:



- SZPALERY DRZEW



- GRUPY DRZEW I POJEDYNCZE DRZEWA



ORIENTACYJNY PRZEBIEG PROPONOWANEGO POŁĄCZENIA PIESZEGO PRZEZ TORY KOLEJOWE Z PLANOWANYM ZINTEGROWANYM WĘZŁEM KOMUNIKACYJNYM



PAS 10m OD OBSZARU KOLEJOWEGO, W KTÓRYM OBOWIĄZUJE ZAKAZ SYTUOWANIA BUDOWLI I BUDYNKÓW (NIE MNIEJ NIŻ 20m OD OSI SKRAJNEGO TORU)



PAS 20m OD OBSZARU KOLEJOWEGO WYMAGANYCH UZGODNIENIŃ ZAGOSPODAROWANIA Z ZARZĄDCĄ INFRASTRUKTURY



OBSZAR NARAŻENIA W PRZYPADKU WYBUCHU PAR ETANOLU W ZAKŁADZIE DESTYLARNIA SOBIESKI S.A. - ZASIĘG FALI UDERZENIOWEJ POWODUJĄCEJ PĘKANIE SZYB W OKNACH



LINIE ROZGRANICZAJĄCE WRAZ Z OZNACZENIEM FUNKCJI TERENU W OBOWIĄZUJACYM MPZP (uchwalonym Uchwałą Nr LXIII/547/2010 Rady Miasta z dnia 28 października 2010r. - Dz.Urz.Woj.Pom. Nr 161 z dn. 20.12.2010r., poz.3268 zmienionym uchwałą Rady Miasta Starogard Gdański Nr XXIII/196/2012 z dnia 28 marca 2012 r. - Dz.Urz.Woj.Pom. z dn. 25.04.2012r., poz.1500 oraz uchwalonym Uchwałą Nr XIX/166/2012 Rady Miasta Starogard Gdański z dnia 25 stycznia 2012 r. - Dz.Urz.Woj.Pom. z dn. 15.02.2012r., poz.681)

	PRZEDSIĘBIORSTWO PROJEKTOWO-REALIZACYJNE SP. Z O.O. UL. KOŚCIUSZKI 34C, 83-200 STAROGARD GDANSKI TEL. 58 56 220 57, FAX. 58 56 114 78, e-mail: pprzedom@ppredom.pl
	ZMIANA MIEJSCOWEGO PLANU ZAGOSPODAROWANIA PRZESTRZENNEGO MIASTA STAROGARD GDANSKI UCHWALONEGO UCHWAŁĄ NR LXIII/547/2010 RADY MIASTA STAROGARD GDANSKI Z DNIA 28 PAŹDZIERNIKA 2010R. (PUBLIKACJA: DZ.URZ.WOJ.POM. NR 161 Z DNIA 20 GRUDNIA 2010R. POZ. 3268) ZMIENIONEGO UCHWAŁĄ NR XXIII/196/2012 RADY MIASTA STAROGARD GDANSKI Z DNIA 28 MARCA 2012R. (PUBLIKACJA: DZ.URZ.WOJ.POM. Z DNIA 25 KWIEŹNIA 2012R. POZ. NR 1500) ZMIENIONEGO UCHWAŁĄ NR XLIV/112/2013 RADY MIASTA STAROGARD GDANSKI Z DNIA 25 WRZEŚNIA 2013R. (PUBLIKACJA: DZ.URZ.WOJ.POM. Z DNIA 26 PAŹDZIERNIKA 2013R. POZ. NR 3857) - DLA OBSZARU W REJONIE UL. SKARZYSZEWSKIEJ I UL. SADOWEJ, OZNACZONEGO SYMBOLAMI: „A.146.ZP”, „A.142.P2”, „A.141.U1”, „A.159.U1”, „A.140.UC”, „KOW”.
RYSUNEK PLANU	
Autor opracowania: mgr inż. arch. Maria Kleib-Stańczuk (uprawnienia do projektowania w planowaniu przestrzennym nr 1334/93)	
Opracowanie graficzne: mgr Karina Meitkowska	
data opracowania: PAŹDZIERNIK 2015 r. - STYCZEŃ 2016 r.	