






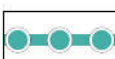











OZNACZENIA NA RYSUNKU PLANU

	Granica obszaru objętego zmianą planu
	Linie rozgraniczające tereny o różnym przeznaczeniu lub zasadach zagospodarowania
	Nieprzekraczalne linie zabudowy
	Teren przeznaczony na publicznie dostępny park miejski
	Tereny przeznaczone na usługi publiczne
	Teren przeznaczony na publicznie dostępny plac
	Osie kompozycyjne założenia parkowego
	Miejsce lokalizacji bram wejściowych do parku
	Ciąg widokowy
	Punkt widokowy

	Strefa ochrony konserwatorskiej - rewaloryzacji
	Strefa ochrony konserwatorskiej - ochrony ekspozycji

OZNACZENIA INFORMACYJNE

	Granica projektowanego zespołu przyrodniczo-krajobrazowego i postulowanego obszaru powiększenia Obszaru Ochrony Krajobrazu
	Obszary szczególnego zagrożenia powodzią
	Obszary o prawdopodobieństwie wystąpienia powodzi 1%
	Obszary o prawdopodobieństwie wystąpienia powodzi 0,2%
	Obszar ujęty w Gminnej Ewidencji Zabytków - Park Miejski
	Postulowany ciąg pieszy lub pieszo-rowerowy
	Zasięg potencjalnej strefy zagrożenia toksycznego od zakładu o dużym ryzyku wystąpienia poważnej awarii przemysłowej - Polpharma S.A.