






LEGENDA:









-   granica obszaru objętego opracowaniem mpzp
-   granica admnistracyjna miasta

 linie rozgraniczające tereny o różnym przeznaczeniu lub różnych zasadach zagospodarowania

 nieprzekraczalne linie zabudowy

 wymagany pas zieleni izolacyjno krajobrazowej

Funkcje, przeznaczenie terenu:

	MN	- tereny zabudowy mieszkaniowej jednorodzinnej
	MN,U	- teren zabudowy mieszkaniowej jednorodzinnej oraz usług
	MW, U	- teren zabudowy mieszkaniowej wielorodzinnej oraz usług
	ZI	- tereny zieleni izolacyjnej
	ZP	- tereny zieleni urządzonej
	KDD	- tereny komunikacji, droga dojazdowa
	KDX	- teren komunikacji, ciąg pieszo-jezdny
	KDP, ZP	- teren komunikacji, parkingów oraz zieleni urządzonej