




















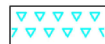
# OZNACZENIA

-  GRANICA OPRACOWANIA PLANU
-  NIEPRZEKRACZALNE LINIE ZABUDOWY
-  LINIE ROZGRANICZAJĄCE TERENY O RÓŻNYM PRZEZNACZENIU LUB RÓŻNYCH ZASADACH ZAGOSPODAROWANIA

**15.MW**

OZNACZENIA LICZBOWO-LITEROWE IDENTYFIKUJĄCE TERENY WYDZIELONE LINIAMI ROZGRANICZAJĄCYMI, GDZIE LICZBA OZNACZA NR KOLEJNY, PORZĄDKOWY TERENU, A OZNACZENIE LITEROWE NASTĘPUJĄCE PRZEZNACZENIA TERENÓW, W TYM:

-  MW - TERENY ZABUDOWY MIESZKANIOWEJ WIELORODZINNEJ
-  MW/U - TERENY ZABUDOWY MIESZKANIOWEJ WIELORODZINNEJ I USŁUGOWEJ
-  MN - TERENY ZABUDOWY MIESZKANIOWEJ JEDNORODZINNEJ
-  MN/U - TERENY ZABUDOWY MIESZKANIOWO-USŁUGOWEJ
-  U - TERENY ZABUDOWY USŁUGOWEJ
-  ZP/US - TERENY ZIELENI URZĄDZONEJ, USŁUG SPORTU I REKREACJI
-  ZP - TERENY ZIELENI URZĄDZONEJ
-  ZI - TERENY ZIELENI IZOLACYJNEJ
-  R - TERENY ROLNICZE
-  TERENY KOMUNIKACYJNE, DRÓG PUBLICZNYCH, W TYM:
  - KDL - KLASY TECHNICZNEJ LOKALNEJ
  - KDD - KLASY TECHNICZNEJ DOJAZDOWEJ
-  KDW - TERENY KOMUNIKACYJNE - DROGI WEWNĘTRZNE
-  KDX - TERENY KOMUNIKACYJNE - OGÓLNODOSTĘPNE CIĄGI PIESZE, PIESZO- JEZDNE

-  CIĄG PIESZY, PRZEJŚCIE WYMAGANE W URZĄDZANIU TERENU
-  ŚCIEŻKA ROWEROWA WYMAGANA W URZĄDZANIU TERENU
-  GRANICA STREFY OCHRONY POŚREDNIEJ UJĘCIA WODY "POŁUDNIE"
-  BUDYNKI O ZACHOWANYCH WALORACH HISTORYCZNO-KULTUROWYCH, WSKAZANE DO OCHRONY
-  ISTNIEJĄCA ZIELEŃ WYSOKA DO ZACHOWANIA I OCHRONY
-  WYMAGANY PAS ZIELENI IZOLACYJNO-KRAJOBRAZOWEJ
-  OBSZAR ZAKAZU ZABUDOWY - ISTNIEJĄCEJ ZIELENI, LOKALNEJ PODMOKŁOŚCI, NIEWIELKICH ZBIORNIKÓW WODNYCH Z TOWARZYSZĄCĄ ROŚLINNOŚCIĄ DO ZACHOWANIA I OCHRONY
-  ISTNIEJĄCA NAPOWIETRZNA LINIA ELEKTROENERGETYCZNA 15kV WRAZ ZE STREFĄ OGRANICZEŃ W ZAGOSPODAROWANIU (14m)