









## RYSUNEK PLANU 1:500

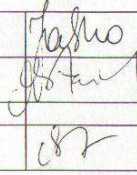
załącznik nr 1 do Uchwały Rady Miejskiej Starogardu Gdańskiego  
Nr ...../..... z dnia.....

### OZNACZENIA:

	granica opracowania
	linie rozgraniczające tereny o różnych funkcjach lub różnych zasadach zagospodarowania
	oznaczenie identyfikacyjne wydzielonego liniami rozgraniczającymi terenu KP- parking z zielenią towarzyszącą
	nieprzekraczalna linia zakazu prowadzenia robót ziemnych
	pas terenu podlegający uzgodnieniom z zarządcą terenu kolejowego prowadzenia robót ziemnych
	nieprzekraczalna linia zakazu sadzenia drzew i krzewów
	miejsce dopuszczalnej lokalizacji zabudowy
	pas zieleni izolacyjno-krajobrazowej

Przedsiębiorstwo Projektowo Realizacyjne "DOM" Sp. z o. o.  
83-200 Starogard Gdański, ul. Kościuszki 34 G  
tel/fax (0-58) 562-20-57, (0-58) 561-12-40

Temat:  
MIEJSCOWY PLAN ZAGOSPODAROWANIA PRZESTRZENNEGO OBEJMUJĄCY DZIAŁKI GEODEZYJNE  
NR 179/67, 179/68, 179/69 OBR.12 W REJONIE UL. IWASZKIEWICZA  
MIASTO STAROGARD GDAŃSKI

Treść rysunku:		Skala :	
RYSUNEK PLANU		1:500	
Projektant	mgr inż. arch. Barbara Jaszczuk-Skolimowska (upraw. nr 1540/2000)		Nr umowy:
Kierownik pracowni	mgr inż. arch. Maria Kiełb-Stańczuk		WPIU-I-7325/13/02 z dnia 23 wrzesień 2002r.
Kreślił	tech.arch. Małgorzata Głodek		
Sprawił	mgr inż. arch. Maria Kiełb-Stańczuk (upraw. nr 1334/93)		
data opracowania: grudzień 2002r.			